


СОГЛАСОВАНО

Приложение 1

Эксперт системы добровольной
сертификации «Мир доступный для всех»
в области создания и обеспечения безбарьерной
среды для людей с инвалидностью и МГН
Председатель КРООИО «Петросино»
О.В. Осипова
(Сертификат ЭТ-02-1-7-00095 от 30.10.2020)



АКТ ОБСЛЕДОВАНИЯ объекта социальной инфраструктуры

Администрация Петрозаводского
городского округа
Комитет социального развития
Управление образования
Наименование органа исполнительной власти
Республики Карелия

« 01 » 03 2021 г.

1. Общие сведения об объекте

- 1.1. Наименование (вид) объекта: муниципальное бюджетное дошкольное образовательное учреждение Петрозаводского городского округа «Детский сад комбинированного вида № 79 «Березка» (МДОУ «Детский сад № 79»)
- 1.2. Адрес объекта: Республика Карелия, г. Петрозаводск, ул. Бесовецкая, д. 13
- 1.3. Сведения о размещении объекта:
- отдельно стоящее здание 2 этажей, 1025,9 кв.м
- часть здания _____ этажей (или на _____ этаже), _____ кв.м
- наличие прилегающего земельного участка (да, нет); 2206,4 кв.м
- 1.4. Год постройки здания 1962, последнего капитального ремонта нет
- 1.5. Дата предстоящих плановых ремонтных работ: текущего июня 2016 г., капитального _____
- 1.6. Название организации (учреждения), (полное юридическое наименование – согласно Уставу, краткое наименование): муниципальное бюджетное дошкольное образовательное учреждение Петрозаводского городского округа «Детский сад комбинированного вида № 79 «Березка» (МДОУ «Детский сад № 79»)
- 1.7. Юридический адрес организации (учреждения) Республика Карелия, г. Петрозаводск, ул. Бесовецкая, д. 13

2. Характеристика деятельности организации на объекте

Дополнительная информация: предоставление дошкольного образования по основным общеобразовательным программам; создание условий для осуществления присмотра и ухода за детьми, содержание детей.

3. Состояние доступности объекта

3.1 Путь следования к объекту пассажирским транспортом

(описать маршрут движения с использованием пассажирского транспорта)

1. По проспекту Октябрьский до остановки «Мурманская» маршрутными автобусами № 25, 19, 14, 22, 4

2. По набережной Варкауса до остановки «Мурманская» троллейбусом № 5, наличие адаптированного пассажирского транспорта к объекту _отсутствует _____

3.2 Путь к объекту от ближайшей остановки пассажирского транспорта:

3.2.1 расстояние до объекта от остановки транспорта 300 м.; 1 200 м.

3.2.2 время движения (пешком) 5; 10 мин

3.2.3 наличие выделенного от проезжей части пешеходного пути (да, нет),

3.2.4 Перекрестки: нерегулируемые; регулируемые, со звуковой сигнализацией, таймером; нет

3.2.5 Информация на пути следования к объекту: акустическая, тактильная, визуальная; нет

3.2.6 Перепады высоты на пути: есть, нет (имеются неровности, ямы в асфальтовом покрытии)

Их обустройство для инвалидов на коляске: да, нет

3.3 Организация доступности объекта для инвалидов – форма обслуживания

№№ п/п	Категория инвалидов (вид нарушения)	Вариант организации доступности объекта (формы обслуживания)*
1.	Все категории инвалидов и МГН	
	<i>в том числе инвалиды:</i>	
2.	передвигающиеся на креслах-колясках	«ВНД»
3.	с нарушениями опорно-двигательного аппарата	«ВНД»
4.	с нарушениями зрения	«ВНД»
5.	с нарушениями слуха	«ВНД»
6.	с нарушениями умственного развития	«Б»

* - указывается один из вариантов: «А», «Б», «ДУ», «ВНД»

3.4 Состояние доступности основных структурно-функциональных зон

№ № п/п	Основные структурно- функциональные зоны	Состояние доступности, в том числе для основных категорий инвалидов**	Приложение	
			№ на плане	№ фото
1.	Территория, прилегающая к зданию (участок)	ДЧ – И (Г, У)	20,21,22,23	1,2,3,4
2.	Вход (входы) в здание	ДЧ – И (Г, У)	2,26	5,6

4.	Зона целевого назначения здания (целевого посещения объекта)	ДЧ – И (Г, У)	32,33,34, 35,37	10,11, 12,13, 14
5.	Санитарно-гигиенические помещения	ДЧ – И (Г, У)	9,12, 14, 15, 16,17, 18,19,28, 29, 30,31	15,16, 17
6.	Система информации и связи (на всех зонах)	ДЧ – И (Г, У)		
7.	Пути движения к объекту (от остановки транспорта)	ДЧ – В		

** Указывается: ДП-В - доступно полностью всем; ДП-И (К, О, С, Г, У) – доступно полностью избирательно (указать категории инвалидов); ДЧ-В - доступно частично всем; ДЧ-И (К, О, С, Г, У) – доступно частично избирательно (указать категории инвалидов); ДУ - доступно условно, ВНД - недоступно

3.5. ИТОГОВОЕ ЗАКЛЮЧЕНИЕ о состоянии доступности ОСИ: ДЧ – И (Г, У)

4. Управленческое решение (проект)

4.1. Рекомендации по адаптации основных структурных элементов объекта:

№ № п \п	Основные структурно-функциональные зоны объекта	Рекомендации по адаптации объекта (вид работы)*
1	Территория, прилегающая к зданию (участок)	Текущий, капитальный ремонт и реконструкция
2	Вход (входы) в здание	Текущий, капитальный ремонт и реконструкция
3	Путь (пути) движения внутри здания (в т.ч. пути эвакуации)	Текущий, капитальный ремонт и реконструкция
4	Зона целевого назначения здания (целевого посещения объекта)	Текущий, капитальный ремонт и реконструкция
5	Санитарно-гигиенические помещения	Текущий, капитальный ремонт и реконструкция
6	Система информации на объекте (на всех зонах)	Текущий ремонт
7	Пути движения к объекту (от остановки транспорта)	индивидуальное решение с ТСР
8.	Все зоны и участки	Текущий, капитальный ремонт, индивидуальное решение с ТСР

*- указывается один из вариантов (видов работ): не нуждается; ремонт (текущий, капитальный); индивидуальное решение с ТСР; технические решения невозможны – организация альтернативной формы обслуживания

4.2. Период проведения работ 2016-2025 г.г.

в рамках исполнения региональной программы Республики Карелия «Доступная среда в Республике Карелия»

4.3 Ожидаемый результат (по состоянию доступности) после выполнения работ по адаптации

Оценка результата исполнения программы, плана (по состоянию доступности) ДП-И

4.4. Для принятия решения требуется, не требуется (нужное подчеркнуть):

4.4.1. согласование на заседании Совета по делам инвалидов при Главе Республики Карелия

4.4.2. согласование работ с надзорными органами (в сфере проектирования и строительства, архитектуры, охраны памятников, другое - указать)

4.4.3. техническая экспертиза; разработка проектно-сметной документации;

4.4.4. согласование с вышестоящей организацией (собственником объекта);

4.4.5. согласование с общественными организациями инвалидов

4.4.6. другое _____

Имеется заключение уполномоченной организации о состоянии доступности объекта (наименование документа и выдавшей его организации, дата), прилагается

4.7. Информация может быть размещена (обновлена) на Карте доступности Республики Карелия

(дата, наименование сайта, портала)

5. Особые отметки

ПРИЛОЖЕНИЯ:

Результаты обследования:

- | | |
|---|---------------------|
| 1. Территории, прилегающей к зданию (участок) | на _____ 5 _____ л. |
| 2. Входа (входов) в здание | на _____ 3 _____ л. |
| 3. Путь (путей) движения внутри здания | на _____ 5 _____ л. |
| 4. Зоны целевого назначения объекта | на _____ 8 _____ л. |
| 5. Санитарно-гигиенических помещений | на _____ 5 _____ л. |
| 6. Системы информации (и связи) на объекте | на _____ 2 _____ л. |
| Результаты фотофиксации на объекте _____ | на _____ л. |
| Позажные планы, паспорт БТИ _____ | на _____ 3 _____ л. |

Другое (в том числе дополнительная информация о путях движения к объекту)

Руководитель

рабочей группы:

Заведующий МДОУ «Детский сад № 79» Быкова Наталья Ивановна

(Должность, Ф.И.О.)



(Подпись)

Члены рабочей группы:

Эксперт системы добровольной сертификации «Мир доступный для всех» в области создания и обеспечения безбарьерной среды для людей с инвалидностью и МГН Председатель КРООИО «Петросино»

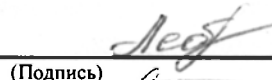
О.В. Осипова

(Должность, Ф.И.О.)


(Подпись)

заведующий хозяйством Лебедева Ольга Викторовна

(Должность, Ф.И.О.)


(Подпись)


старший воспитатель Алексина Ольга Валерьевна

(Должность, Ф.И.О.)


(Подпись)

учитель-дефектолог Шкляева Анна Петровна

(Должность, Ф.И.О.)


(Подпись)